

Decreto n. 391

**Oggetto:** Esecuzione rilievi batimetrici del Porto di Oristano.  
– *Indizione gara*

**Il Presidente dell'AdSP del Mare di Sardegna:**

**VISTA** la Legge 28.01.1994 n.84 e successive modifiche ed integrazioni;

**VISTO** il D.Lgs 04/08/2016 n.169 “Riorganizzazione, razionalizzazione e semplificazione della disciplina concernente le Autorità Portuali di cui alla Legge 28/01/1994 n.84;

**VISTO** il D.M. n.369 del 17/07/2017, che nomina il Prof. Massimo Deiana presidente dell’Autorità di Sistema Portuale del Mare di Sardegna;


**TENUTO CONTO** che il D.Lgs 169/2016 ha istituito la nuova Autorità di Sistema Portuale includendovi, tra l’altro, il Porto di Oristano;

**CONSIDERTO** che con Decreto n. 7 del 15/01/2018 sono state estese le funzioni ed i compiti tecnico-amministrativi dell’ex Autorità Portuale di Cagliari anche al succitato Porto;

**RAVVISATA** l’esigenza di eseguire i rilievi batimetrici del Porto, compreso il canale d’accesso, secondo il Disciplinare Tecnico I.I.3176 dell’Istituto Idrografico della Marina Militare, al fine di verificare lo stato dei fondali e consentire anche l’aggiornamento delle carte nautiche;

**TENUTO CONTO** che i rilievi devono essere eseguiti complessivamente su 227 ha circa con un costo stimato, sulla base di indagini di mercato recentemente eseguite dall’Ente, pari a € 63.560,00, corrispondente a € 280/ha;

**VISTO** l’art.36, comma 2, lett.b) del D.Lgs 50/2016 che prevede per affidamenti di servizi di importo inferiore alle soglie di cui all’articolo 35 l’utilizzo di una “*procedura*



*negoziata previa consultazione, ove esistenti, di almeno cinque operatori economici individuati sulla base di indagini di mercato o tramite elenchi di operatori economici, nel rispetto di un criterio di rotazione degli inviti”;*

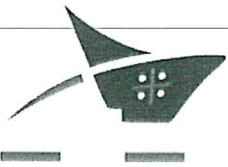
**CONSIDERATO** che i soggetti iscritti nell’Albo Fornitori dell’Ente per la categoria B 29 “Rilievi batimetrici”, in possesso dei requisiti di fatturato previsti dal relativo Regolamento per poter eseguire il servizio di cui trattasi, sono n.4 ed in possesso anche dei requisiti di idoneità tecnico – professionale richiesti dal Disciplinare Tecnico I.I.3176 dell’Istituto Idrografico della Marina Militare, come verificato dal RUP con verbale del 08/10/2018;

**TENUTO CONTO** per quanto sopra, che gli operatori economici non risultano in numero sufficiente ai sensi del succitato articolo del D.Lgs 50/2016 e che, pertanto, è necessario indire una manifestazione di interesse, ai sensi dell’art.66 del D.Lgs 50/2016;

**VISTE** le Linee Guida dell’Anac n.4, approvate dal Consiglio dell’Autorità con delibera n.1097 del 26/10/2016 ed aggiornate con delibera del Consiglio n.206 del 01/03/2018, che prevedono al punto 5.1.4 che l’avviso per l’indagine di mercato deve pubblicarsi sul profilo del committente *“per un periodo minimo identificabile in quindici giorni, salva la riduzione del suddetto termine per motivate ragioni di urgenza a non meno di cinque giorni”;*

**TENUTO CONTO** che l’esecuzione dei succitati rilievi batimetrici può essere affidato col criterio del minor prezzo ai sensi dell’art.95, comma 4, lett. b) del D.Lgs 50/2016, trattandosi di un servizio da eseguire secondo le procedure standardizzate previste dal Disciplinare Tecnico I.I.3176 dell’Istituto Idrografico della Marina;

**VISTI** gli articoli 8 e 12 della Legge n.84/94;



## DECRETA

di individuare gli operatori economici da invitare a presentare offerta per l'esecuzione dei rilievi batimetrici del Porto di Oristano mediante un'indagine di mercato preliminare, ai sensi dell'art.66 del D.Lgs 50/2016, pubblicando il relativo avviso sul sito dell'Ente per un periodo non inferiore a 15 giorni. Potranno presentare manifestazione tutte le Imprese in possesso dei seguenti requisiti:

*A) Requisiti di ordine generale:*

A.1) possesso dei requisiti di cui all'art.80 del D.Lgs 50/2016 e s.m.i.

*B) Requisiti di idoneità professionale:*

B.1) iscrizione al registro della Camera di Commercio o altro albo, attinente al settore

B.2) il personale incaricato dell'esecuzione del rilievo dovrà essere in possesso dei seguenti requisiti:

- Certificato di qualifica professionale nell'ambito delle regole imposte dall'IHO e riconosciuta FIG/IHO/ICA per la categoria "B"

*o in assenza di tale qualifica:*

- certificato che attesti la frequenza di un corso di surveying specificatamente dedicato al rilievo delle batimetrie oppure professionalità acquisita nello svolgimento della medesima attività per un periodo di almeno un anno

B.3) il Direttore Tecnico dell'appaltatore dovrà essere in possesso dei seguenti requisiti:


- Certificato di qualifica professionale nell'ambito delle regole imposte dall'IHO e riconosciuta FIG/IHO/ICA per la categoria "A"

*o in assenza di tale qualifica:*

- laurea o attestato post-laurea in surveying specificatamente dedicato al rilievo delle batimetrie o discipline affini aventi i necessari contenuti tecnico-scientifici ed una comprovata esperienza, competenza e professionalità maturata nel campo idrografico con almeno due anni di attività di surveying dedicato al rilievo delle batimetrie

*C) Capacità economico e finanziaria:*

- Fatturato annuo nell'esercizio precedente pari almeno all'importo del valore stimato dell'appalto (€ 63.560,00);



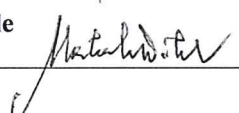
Qualora il numero degli operatori ammessi sia pari o superiore a 10 si procederà, ai sensi dell'art.97 comma 8 del D.Lgs 50/2016, all'esclusione automatica delle offerte.

La relativa spesa graverà sul Capitolo U121/30 del bilancio di previsione dell'anno 2018.

Cagliari, 09.10.2018

**Il Dirigente dell'Area Tecnica**  
*Ing. Sergio Murgia* \_\_\_\_\_ 

**Per la copertura finanziaria**  
**Il Dirigente dell'Area Amministrativa**  
*Dott.ssa M. Valeria Serra* \_\_\_\_\_ 

**Il Segretario Generale**  
*Avv. Natale Ditel* \_\_\_\_\_ 

**Il Presidente**  
Prof. Massimo Deiana



**Atto redatto da:**  
*Ing. Alessandra Mannai* \_\_\_\_\_ 